

Gogolinek, dnia 1 czerwca 2020 r.

Inwestor:

Marcin Kabat

Błędowo 55

78-120 Płużnica

Pełnomocnik:

Anna Mojzesowicz

EkoPolska Mojzesowicz Sp. k.

Gogolinek 22

86-011 Wtelno



P.A. Kowalczyk
Ut

Urząd Gminy w Płużnicy

Płużnica 60

87-214 Płużnica

**WNIOSEK O WYDANIE DECYZJI O ŚRODOWISKOWYCH
UWARUNKOWANIACH**

dla przedsięwzięcia polegającego na *budowie obiektu inwentarskiego – chlewni dla macior wraz z infrastrukturą towarzyszącą na działce o nr ewid. 84/4 w miejscowości Błędowo, gmina Płużnica, które zgodnie z § 2 ust. 1 pkt 51 lit. B oraz § 3 ust. 1 pkt 74 rozporządzenia Rady Ministrów z dnia 10 września 2019 r. w sprawie określenia rodzajów przedsięwzięć mogących znacząco oddziaływać na środowisko kwalifikuje się jako planowane przedsięwzięcie mogące zawsze znacząco oddziaływać na środowisko.*

Anna Mojzesowicz
KOMPLEMENTARIUSZ
EkoPolska Mojzesowicz Sp. k...
.....
podpis

Załączniki:

1. Raport o oddziaływaniu przedsięwzięcia na środowisko (4 egzemplarze + forma elektroniczna).
2. Poświadczona kopia mapy ewidencyjnej.
3. Wypis z ewidencji gruntów.
4. Wykaz działek i podmiotów sąsiednich.
5. Potwierdzenie opłaty administracyjnej.
6. Pełnomocnictwo.
7. Załącznik graficzny.

Gogolinek, dnia ... 20.3.2020

PEŁNOMOCNICTWO

Ja, niżej podpisany Krzysztof Marcin
zamieszkały w Białdów 55 87-214 Płużnica
legitymujący się dowodem osobistym seria CH.E nr 285325
PESEL

udzielam pełnomocnictwa

Annie Mojzesowicz działającej w imieniu **EkoPolska Mojzesowicz Sp.k.** z siedzibą w Gogolinku 22, 86-011 Wtelno, wpisanej do rejestru przedsiębiorców Krajowego Rejestru Sądowego prowadzonego przez Sąd Rejonowy w Bydgoszczy, XIII Wydział Gospodarczy Krajowego Rejestru Sądowego, pod numerem KRS 0000424740, NIP PL9671354853, REGON 34129682

do reprezentowania mnie przed organami administracyjnymi w celu uzyskania decyzji administracyjnej – decyzji o środowiskowych uwarunkowaniach dla inwestycji polegającej na

budowie obiektu inwentarskiego - chlewni dla macior
wraz z infrastrukturą towarzyszącą na działce o nr ewid.
84/4 w miejscowości Białdów + gmina Płużnica

Niniejsze pełnomocnictwo uprawnia pełnomocnika do występowania we wszelkich sprawach dotyczących prowadzonego postępowania, w tym przede wszystkim do występowania przed organem prowadzącym postępowanie, organami opiniującymi i uzgadniającymi, organami odwoławczymi, osobami fizycznymi i prawnymi uczestniczącymi w postępowaniu w sprawie wydania decyzji administracyjnej, do uczestniczenia w rozprawach administracyjnych, składania wniosków i dokumentów, uzyskiwania materiałów niezbędnych do sporządzania dokumentacji, w tym informacji o środowisku, występowania do organów w zakresie uzyskiwania map ewidencyjnych, wypisów z rejestru gruntów, wykazu działek i podmiotów w celu ustalania stron postępowania niezbędnych do złożenia wniosku o wydanie decyzji, przekazywania informacji uzupełniających i wyjaśniających.

Pełnomocnictwo niniejsze obejmuje upoważnienie do składania oświadczeń i podpisywania dokumentów w imieniu Mocodawcy, jak również uprawnia do udzielenia dalszych pełnomocnictw (substytucji).

Krzysztof Marcin

Podpis

Województwo łódzkie
 Powiat Piotrkowski
 Gmina **041704 & PIŁŹNICA**
 Obwód **0003 BŁĘDOWO**
 Skala **5000**
 Wskazanie **Wskazanie**

Wzrost: 17/1
 Ciężar: 117/2
 Obwód: 0003 BŁĘDOWO

Wzrost: 114/1
 Ciężar: 118/3

Nazwa materiału zasobu: **mapa ewidencyjna**



Identyfikator ewidencyjny materiału zasobu: **00.6642.452.1020**

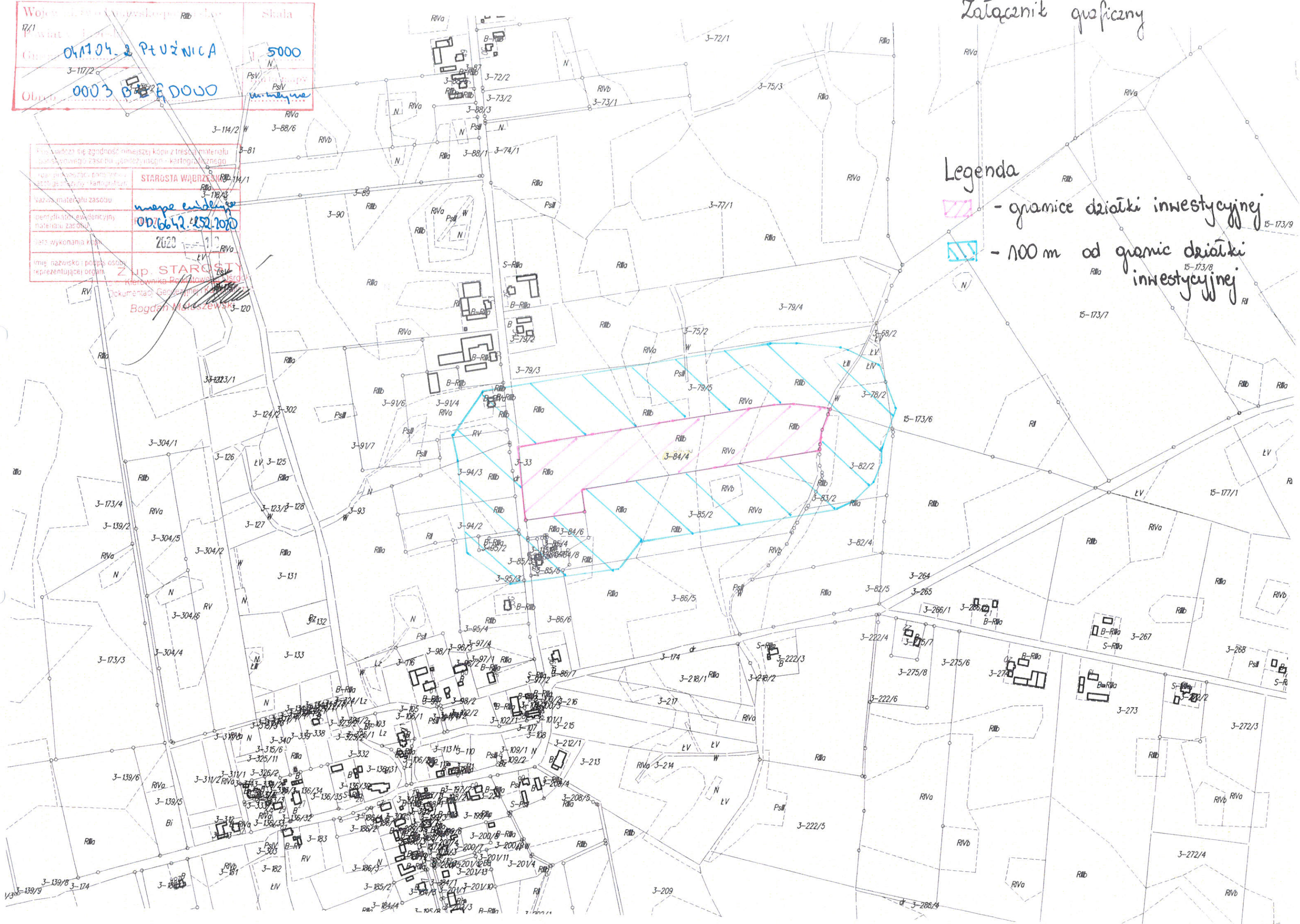
Data wykonania: **2020**

Imię, nazwisko i podpis osoby reprezentującej organ: **Zup. STAROSTY**
Bogdan Muraszewski

Załącznik graficzny

Legenda

-  - granice działki inwestycyjnej 15-173/9
-  - 100 m od granic działki inwestycyjnej 15-173/8



Województwo kujawsko-pomorskie
 17/1 Powiat wąbrzeski
 Gmina **041704- Ptuznica**
 3-117/2
 Obwód **0003 BŁĘDOWO**
 Skala 1:5000
 Płata mapy
 PsV

Poswiadcza się zgodność niniejszej kopii z treścią materiału państwowego zasobu geodezyjnego i kartograficznego
 Organ prowadzący państwowy zasób geodezyjny i kartograficzny: **STAROSTA WĄBRZEŃSKI**
 Nazwa materiału zasobu: **mapa ewidencyjna**
 Identyfikator ewidencyjny materiału zasobu: **10476642, 1521020**
 Data wykonania kopii: **2020-10-10**
 Imię, nazwisko i podpis osoby reprezentującej organ: **Z up. STAROSTY**

Bogdan Matyszewski
 3-120

